











**LEGENDA**

-  CENTRO ABITATO (D.Lgs 285/1992 artt. 3-4 e succ. modific. e integrazioni)
-  KM. 0 - INIZIO TRATTA COMPETENZA COMUNALE

**CLASSIFICAZIONE STRADALE**  
(D.Lgs 285/1992 art. 2 e succ. modific. e integrazioni)

Tipologia	Competenza
 A - AUTOSTRADA	Autostrada del Brennero S.p.A.
 B - STRADA EXTRAURBANA PRINCIPALE	Provincia di Mantova
 C - STRADA EXTRAURBANA SECONDARIA	Provincia di Mantova
 D - STRADA URBANA DI SCORRIMENTO	Comune di Mantova
 E - STRADA URBANA DI QUARTIERE	Comune di Mantova
 F - STRADA LOCALE COMUNALE	Comune di Mantova
 F1 - STRADA LOCALE VICINALE	Comune di Mantova

 ASSE INTERURBANO - STRADA IN COSTRUZIONE

REGIONE <b>LOMBARDIA</b>	PROVINCIA <b>MANTOVA</b>	COMUNE <b>MANTOVA</b>
-----------------------------	-----------------------------	--------------------------

Proprietà: **- MARCHINI BRUNO & BIDOLI REMO S.n.c.**  
**- SIG. SAVASI BENITO**

**COMUNE DI MANTOVA**

**"PL. DEI QUARANTA"  
IN CASTELLETTO BORGO (MN)"**

oggetto: **ESTRATTO TAVOLA DELLA VIABILITA'**

DATA  
**AGOSTO 2011**


tavola n.  
**4**

**Progettisti**  
**Arch. ROSOLINO PIGOZZI**  
Via Gradara, 18 - 46100 Mantova  
tel 0376/220852- E-MAIL studio@architettopigozzirosolinomn.191.it  
**Geom. FRANCO VENEZIANI**  
Via Giovanni Arrivabene, 48 - 46100 Mantova  
tel 0376/321657 fax 0376/325575 - E-MAIL franco.veneziani@libero.it

SCALA DISEGNI  
**1:5000**

PROGETTISTA

**LEGENDA**

 **PL. DEI QUARANTA  
IN CASTELLETTO BORGO  
SUP. Mq. 50.465,00**