

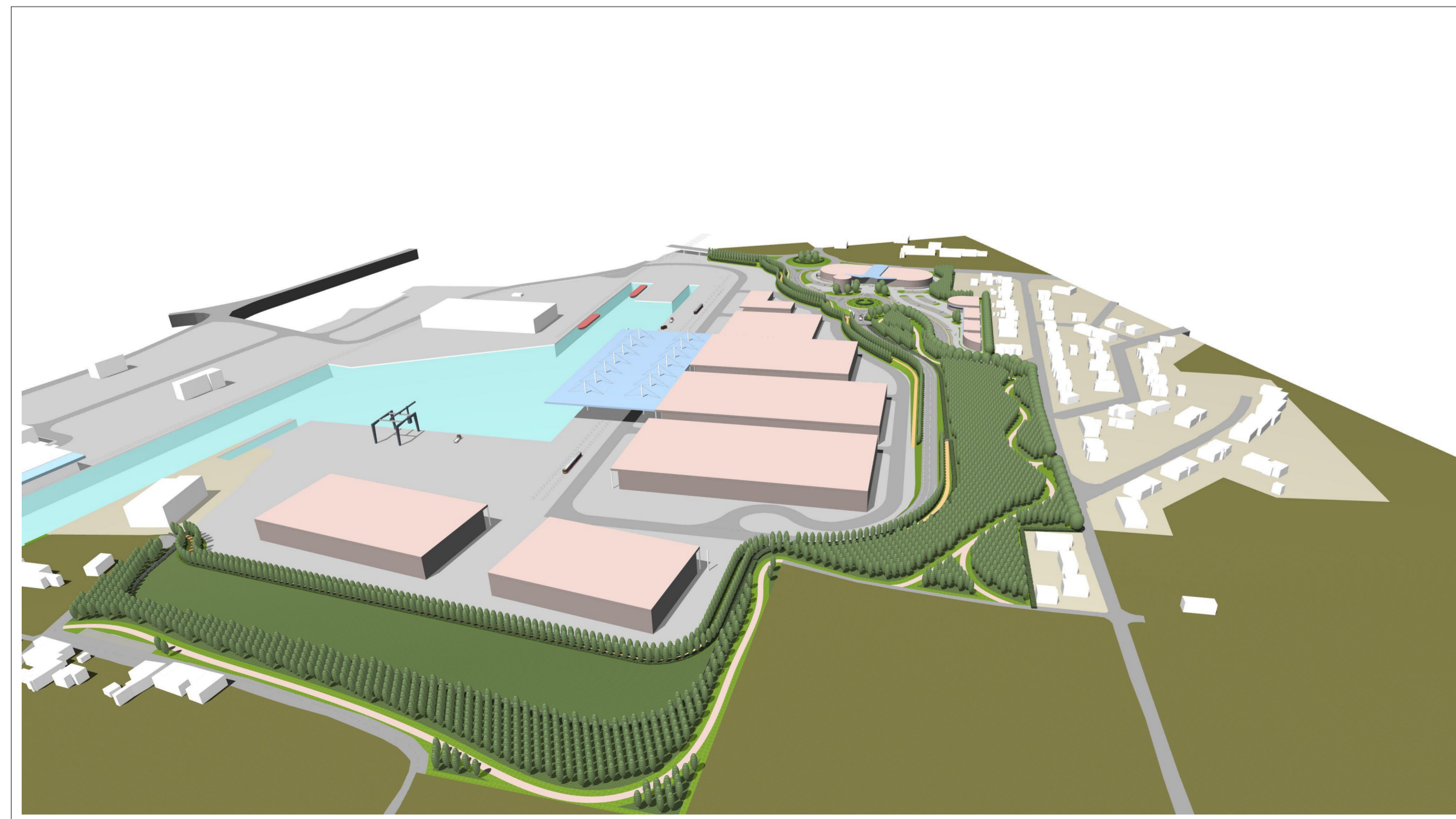
Vista generale da ovest



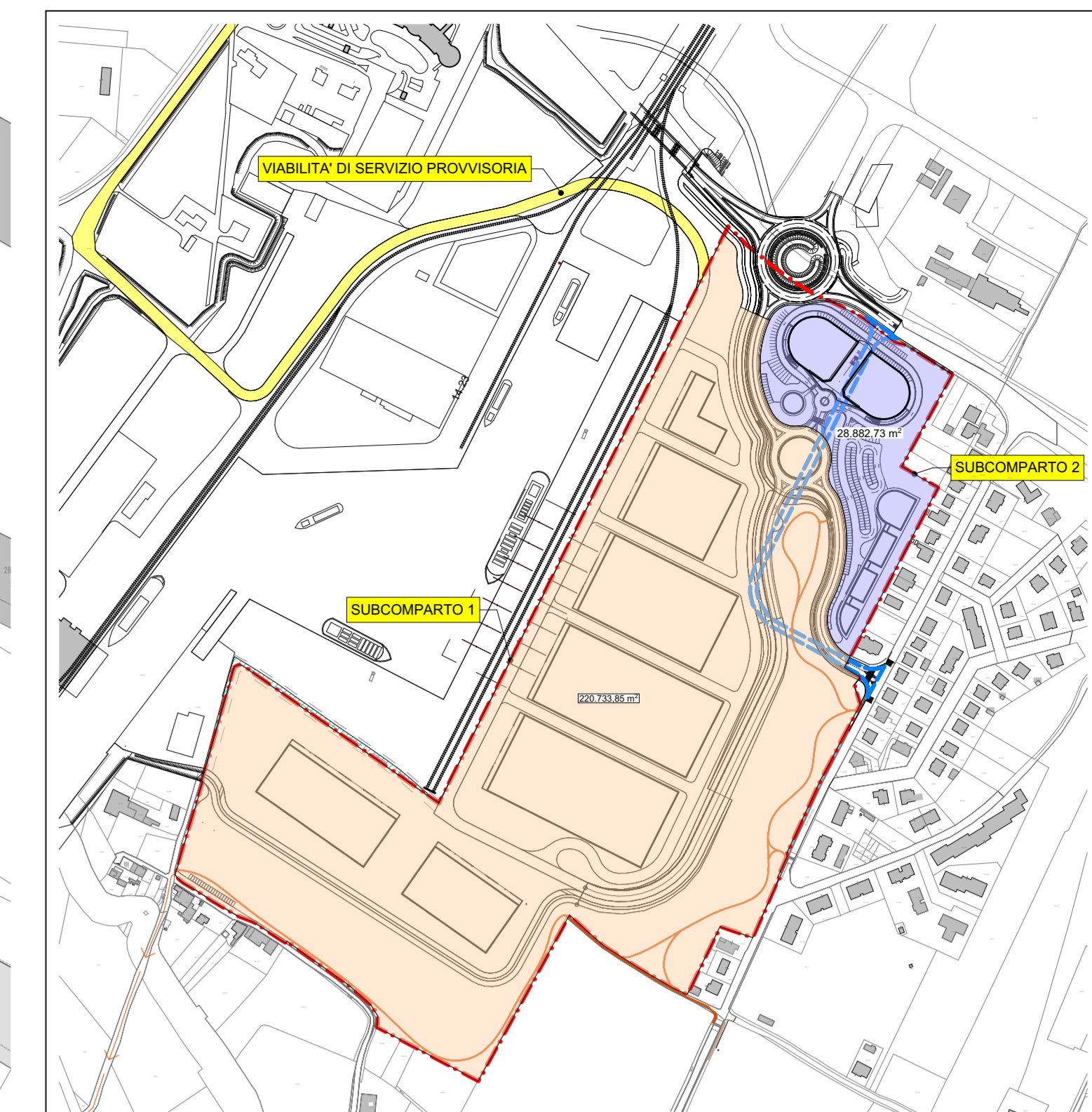
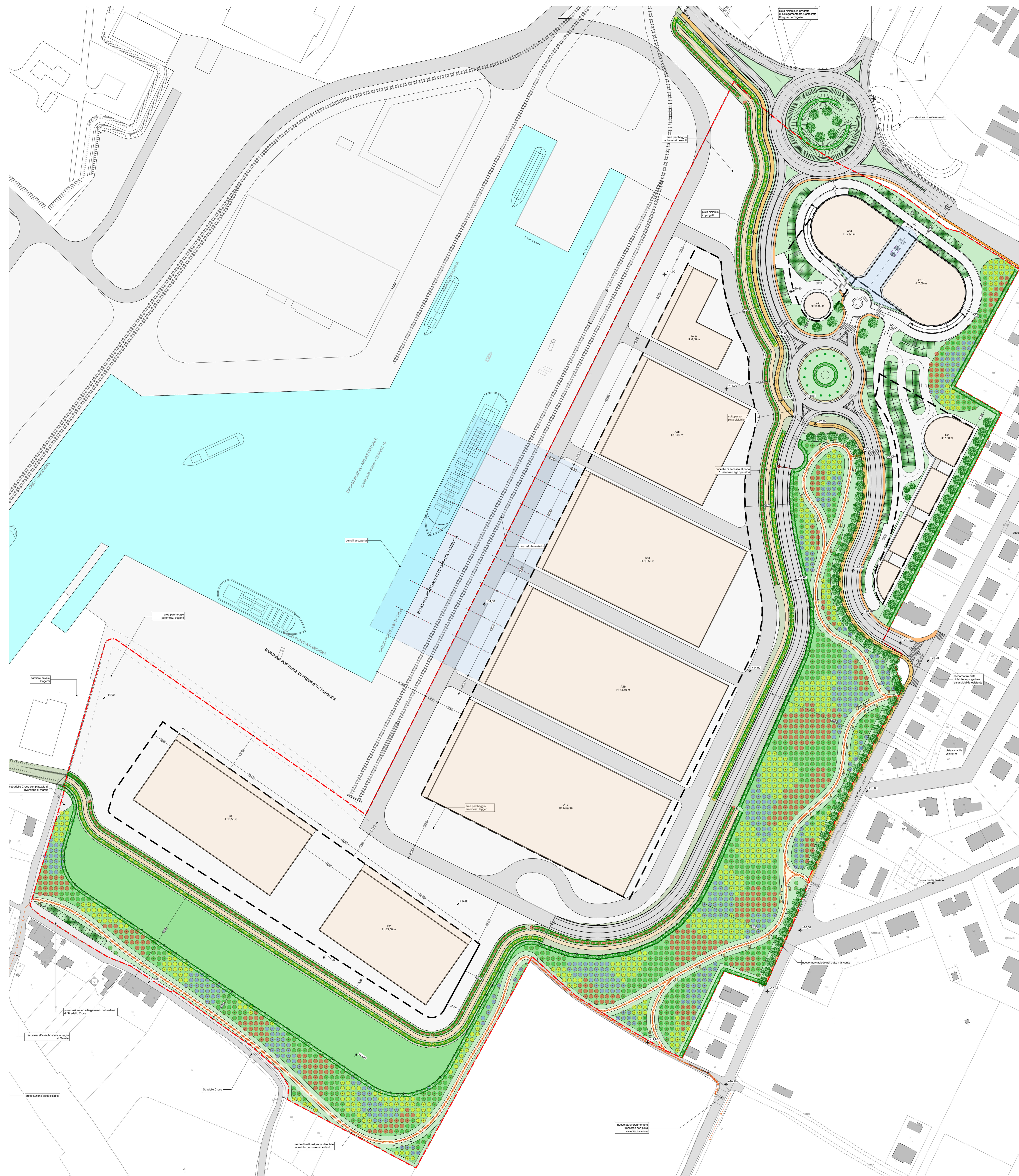
Vista generale da est



Vista generale da nord



Vista generale da sud



Subcomparti

PERIMETRO DEL PIANO ATTUATIVO

Legenda pe 1000 1:1000

RECINZIONE PORTO (3° LOTTO)

LIMITE MASSIMO INGOMBRO FABBRICATI

SAGOMA INDICATIVA DEI FABBRICATI (con indicazione dei settori)

PERCORSO CICLOPEDONALE E PARCO in terra stabilizzata/autobloccanti

SERBATOI E SIERI APERTIVE
Canalino - Sanguinello - Naccoso - Biancospino di Basso - Liguro - Serravalle - Palmo di maggio

PERCORSO DI SERVIZIO MANUTENZIONE SCARPIATA in terra stabilizzata

ALBERO IMPIANTO BOSCO / ALBERO FILARE
BOSCO (sughero, cast. Acacia carpinese - Castano bianco - Casto - Farnia - VALAURONDA COT. - Aglio passo bre. ROTOYONIA INTERM. - Tasso)

ALBERO
Castano
Sughero
Farnia
Tasso
Casto
Farnia
Tasso

FANCIUNA

PORTABICICLETTE

ILLUMINAZIONE CICLABILE

CESTINO

GUARD-RAIL

ASFALTO STRAGE

ASFALTO PIAZZALI

VERGE A PRATO / SCARPATE A PRATO

POSTI ALTO IN SUPERFICIE DRENANTE
greenblock e autobloccanti

FENIGLINE

VERGE A BOSCO

MARCIAPEDI in masselli autobloccanti di CLS

CICLABILE (in strada Orlegine e Formigosi) in masselli autobloccanti di CLS

Legenda pe 1000 1:1000

PORTO DI VALDARO
PIANO ATTUATIVO "VALDARO 3"



Comune di Mantova Provincia di Mantova Regione Lombardia

Progettista: archiLABO
Architetto Roberto Vagni
Incaricato: archiLABO

Co-progettista: VALLAN INFRASTRUTTURE s.p.a.
IMMOBILIARE G.T. s.r.l.
CAVE G.T. s.r.l.

PIANO ATTUATIVO "VALDARO 3" in variante al PGT
Tavola n° 8.2
MODIFICHE IN ACCOGLIMENTO DELLE PRESCRIZIONI DEL PARERE DI COMPATIBILITA' AMBIENTALE VAS DEL 04.08.2014 pgg. 312012914
PV_10.00 ph 30/12/2014 1:1000, 1:5000